
























# Inhaltsverzeichnis

Vorwort .....	3
<b>Zum Gebrauch des Wanderführers</b> .....	8
Die Top-Touren der Azoren .....	8
<b>Die Azoren</b> .....	11
<b>Touristische Hinweise</b> .....	19
<b>Santa Maria – die Ilha do Sol</b> .....	30
<b>1</b> Baía do Tagarete .....	34
<b>2</b> Von Santa Bárbara nach Norte .....	36
<b>3</b> Über den Pico Alto nach São Pedro .....	38
<b>4</b> Von Santo Espírito zum Parque Florestal das Fontinhas .....	42
<b>5</b> Von Santo Espírito nach Maia .....	44
<b>São Miguel – Anschluss an die westliche Welt</b> .....	46
<b>6</b> Rund um den Pico de Mafra .....	52
<b>7</b> Caldeira das Sete Cidades .....	54
<b>8</b> Rund um die Caldeira das Sete Cidades .....	56
<b>9</b> Lagoas Empadadas .....	59
<b>10</b> Rocha da Relva .....	62
<b>11</b> Von Caldeiras zum Salto do Cabrito .....	64
<b>12</b> Lagoa do Fogo .....	66
<b>13</b> Von Ribeira Chã zur Serra de Água de Pau .....	68
<b>14</b> Von Água d'Alto zum Lagoa do Fogo .....	71
<b>15</b> Rund um den Lagoa das Furnas .....	74
<b>16</b> Von Furnas nach Ribeira Quente .....	76
<b>17</b> Von Ponta Garça nach Faial da Terra .....	79
<b>18</b> Von Faial da Terra nach Água Retorta .....	84
<b>19</b> Fajã do Calhau .....	88
<b>20</b> Von Algarvia nach Povoação .....	90
<b>21</b> Alminhas de Achadinha .....	94
<b>22</b> Von Lomba da Fazenda zum Ribeira do Guilherme .....	96
<b>23</b> Portinho dos Fenais d'Ajuda .....	98
<b>24</b> Von Ribeira Funda nach Maia .....	100
<b>25</b> Chá Gorreana .....	102
<b>Pico – die Insel der Walfänger</b> .....	104
<b>26</b> Von Criação Velha zur Gruta das Torres .....	108
<b>27</b> Zona do Verdelho .....	110
<b>28</b> Von der Furna de Frei Matias nach Madalena .....	112

<b>29</b> Montanha do Pico, 2351 m .....	114
<b>30</b> Rund um Santa Luzia .....	116
<b>31</b> Vom Lagoa do Capitão zur Baía das Canas .....	119
<b>32</b> Vom Lagoa do Capitão nach Cais do Pico .....	122
<b>33</b> Vom Miradouro da Terra Alta nach Santo Amaro .....	124
<b>34</b> Ponta da Ilha .....	126
<b>Faial – das Seglerparadies</b> .....	130
<b>35</b> Rund um Ribeirinha .....	134
<b>36</b> Über den Cabeço Gordo nach Horta .....	136
<b>37</b> Rundwanderung um die Caldeira .....	138
<b>38</b> Von der Caldeira über Capelo nach Varadouro .....	140
<b>39</b> Von Ribeira do Cabo nach Praia do Norte .....	142
<b>40</b> Ponta dos Capelinhos .....	145
<b>São Jorge – ein Paradies für Käseliebhaber</b> .....	148
<b>41</b> Ponta dos Rosais .....	152
<b>42</b> Fajã de João Dias .....	154
<b>43</b> Fajã de Vasco Martins .....	156
<b>44</b> Von Beira zur Fajã do Ouvidor .....	158
<b>45</b> Fajã de Além .....	162
<b>46</b> Fajã da Ribeira da Areia .....	164
<b>47</b> Fajãs do Norte .....	166
<b>48</b> Von der Serra do Topo zur Fajã dos Cubres .....	168
<b>49</b> Portal – Fajã dos Vimes .....	172
<b>50</b> Serra do Topo – Fajã dos Vimes – Fajã de São João .....	174
<b>Terceira – die Insel des Heiligen Geistes</b> .....	178
<b>51</b> Vom Lagoa das Patas nach São Mateus .....	182
<b>52</b> Fajãs und Mata da Serreta .....	184
<b>53</b> Von Serreta zum Pico da Lagoínha .....	186
<b>54</b> Rund um Biscoitos .....	189
<b>55</b> Baías da Aqualva .....	192
<b>56</b> Mistérios Negros .....	194
<b>57</b> Rocha do Chambre .....	196
<b>58</b> Über die Caldeira da Aqualva zum Algar do Carvão .....	199
<b>59</b> Rund um den Terra Brava .....	202
<b>60</b> Relheiras de São Brás .....	204
<b>Graciosa – die Insel der Ruhe</b> .....	206
<b>61</b> Von der Serra Branca nach Praia de São Mateus .....	210
<b>62</b> Von Praia de São Mateus nach Carapacho .....	212
<b>63</b> Volta à Caldeira .....	214

<b>64</b>	Baía da Folga .....	216
<b>65</b>	Von Beira Mar hinauf zur Serra Branca .....	218
	<b>Flores – die Insel der Blumen</b> .....	220
<b>66</b>	Rund um Fajã Grande .....	224
<b>67</b>	Rund um Fajãzinha .....	226
<b>68</b>	Von Costa nach Fajã Grande .....	228
<b>69</b>	Von den Lagoas nach Fajã Grande .....	232
<b>70</b>	Von Ponta Delgada nach Fajã Grande .....	234
<b>71</b>	Von Ponta Ruiva nach Santa Cruz .....	237
<b>72</b>	Fajã do Conde .....	240
<b>73</b>	Ponta da Caveira .....	242
<b>74</b>	Porto da Lomba .....	244
<b>75</b>	Fajã de Lopo Vaz .....	246
	<b>Corvo – einsam und abgelegen im Atlantik</b> .....	248
<b>76</b>	Caldeirão .....	250
<b>77</b>	Von Vila Nova entlang der Ostküste .....	252
	<b>Geografische Begriffe</b> .....	254
	<b>Stichwortverzeichnis</b> .....	256

## Symbole

	mit Bahn/Bus erreichbar		Walbeobachtung/Vigia
	Einkehrmöglichkeit unterwegs		Picknickplatz
	Bademöglichkeit		Abzweig
	Ort mit Einkehrmöglichkeit		Tunnel
	bewirtschaftete Hütte, Gasthaus		Höhle
	unbewirtschaftete Hütte,		Leuchtturm
	Unterstand		Wassermühle
	Campingplatz		Windmühle
	Gipfel		Windkraftanlage
	Pass, Sattel, Joch		Wasserfall
	Kirche, Kapelle		Quelle, Brunnen
	Aussichtsplatz		Hafen, Bootsanleger

